










COMMISSARIO DEL GOVERNO PER LA RICOSTRUZIONE NEI TERRITORI INTERESSATI DAL SISMA DEL 24 AGOSTO 2016

ORDINANZA n. 25 del 24/05/2017
PERIMETRAZIONE DEI CENTRI E NUCLEI DI PARTICOLARE INTERESSE CHE RISULTANO MAGGIORMENTE COLPITI DAGLI EVENTI SISMICI VERIFICATISI A FAR DATA DAL 24 AGOSTO 2016

REGIONE UMBRIA
 Provincia di Perugia
 Comune di NORCIA
 Frazione di Ancarani
 Località Piè la Rocca
 Foglio N.C.T. n. 31

LEGENDA

-  BASE CATASTALE
-  PERIMETRAZIONE NUCLEO ai sensi Ordinanza C.S.R. n 25/2017
- UNITA' STRUTTURALI
-  EDIFICI NON CENSITI
-  ESITI AEDES AF
-  ESITI AEDES BF
-  ESITI AEDES E
-  ESITI AEDES EF
-  ESITI AEDES F
-  SENZA ESITO

Ufficio Speciale per la Ricostruzione Umbria
Servizio Ricostruzione Privata
 Dirigente: Ing. Francesca Pazzaglia
 Elaborazione: Ing. Gianluca Spoletini
 Geol. Giorgio Coppola
 Geom. Francesco Lacchè

Data	Revisione	Approvazione
Scala grafica 1:1000	Sistema di Coordinate: WGS 84 EPSG: 3004 Vertice Geodetico: Monte Mario/Zona 2	